














LEYENDA	
	VALLA
	BANCO
	LÍNEA DE PENDIENTE
	CABINA TELEFÓNICA
	SEÑAL CARACTERÍSTICA
	ESCALERA
	ARQUETA
	TAMPA DE REGISTRO
	PILAR DE EDIFICACION
	BOLARDO
	FARDELA
	MUJER DE COSTA
	ASFALTO
	PARED SECA
	CARTEL INFORMATIVO

Diagrama de la zona marítimo-terrestre de la zona de estudio. El diagrama muestra tres secciones de rampas y escaleras:

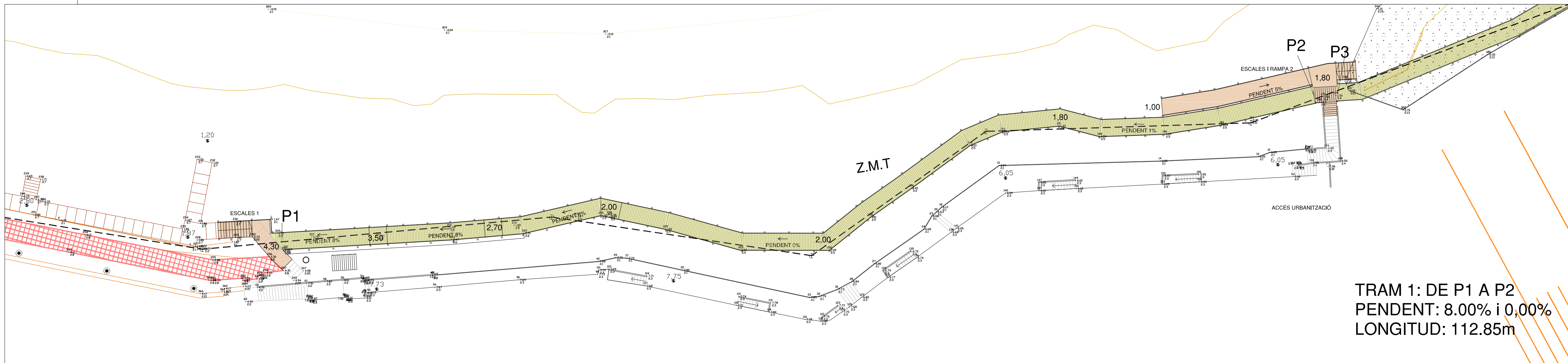
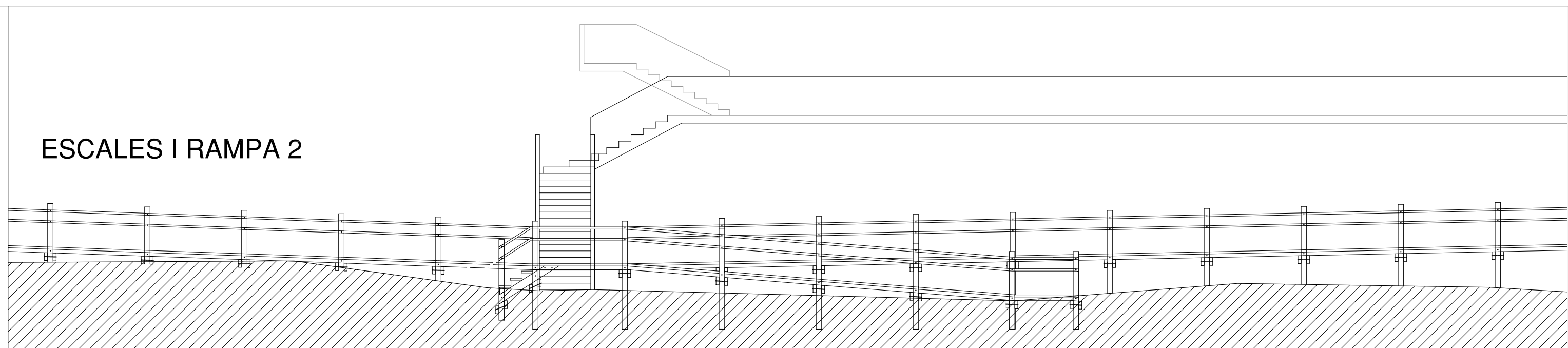
- RAMPA GENERAL A TRAVÉS DE PLATJA** (Rampa general a través de la playa)
- RAMPES I ESCALES D'ACCÉS A PLATJA** (Rampas y escaleras de acceso a la playa)
- RAMPA DESDE ATURADA DE BUS A RAMPA GENERAL** (Rampa desde la parada de autobús a la rampa general)

La zona marítimo-terrestre se indica con una línea punteada.

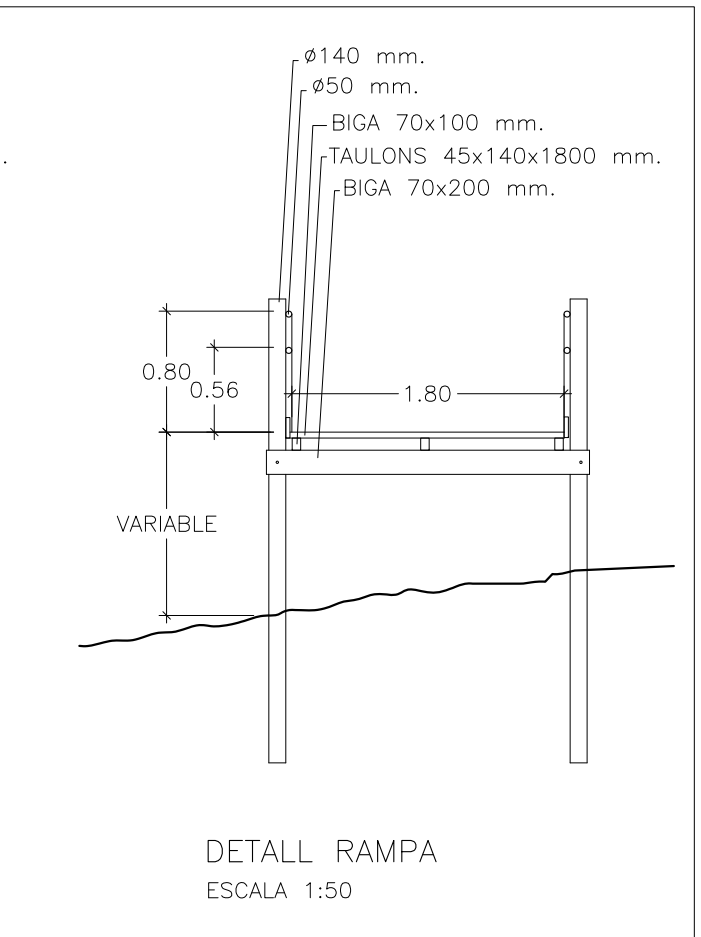
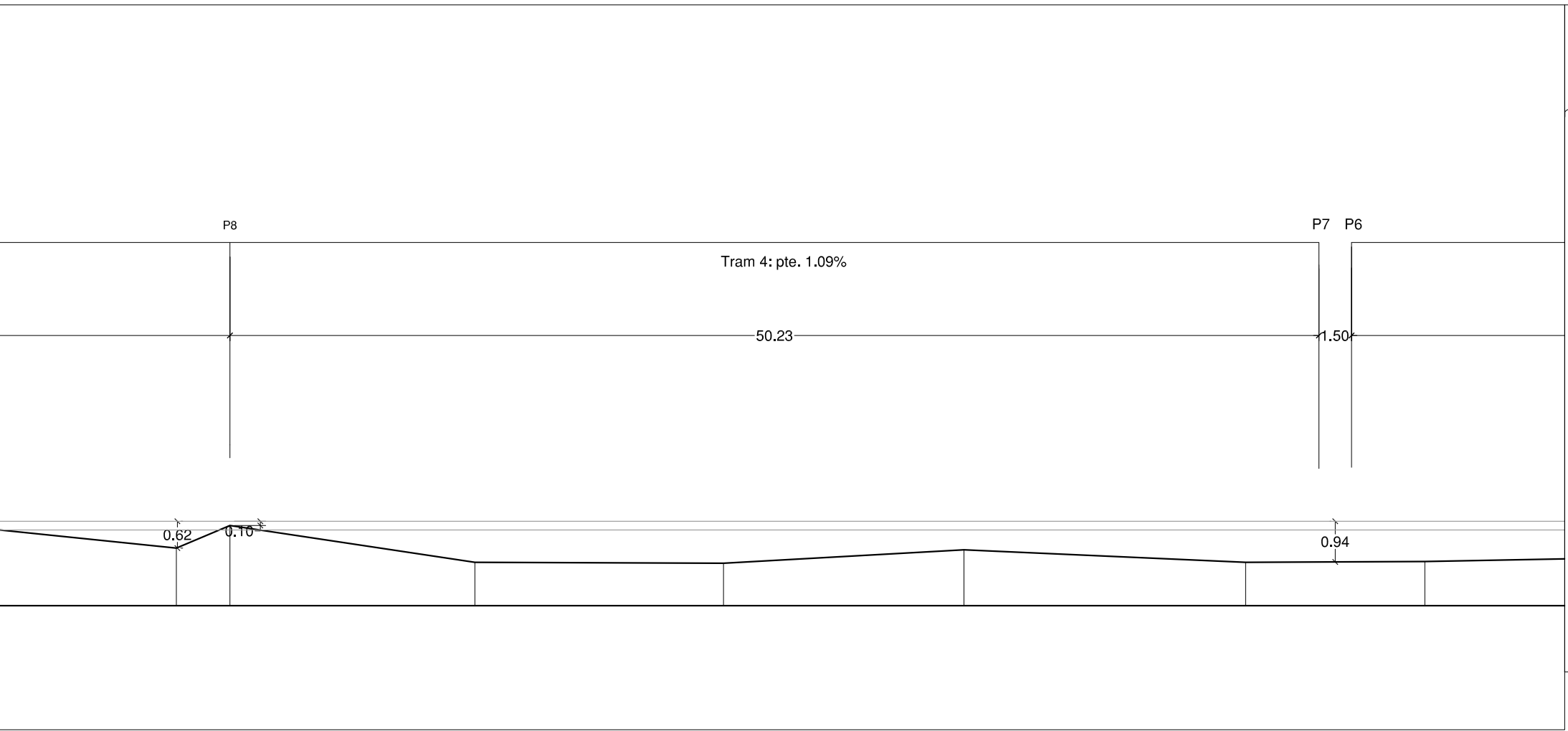
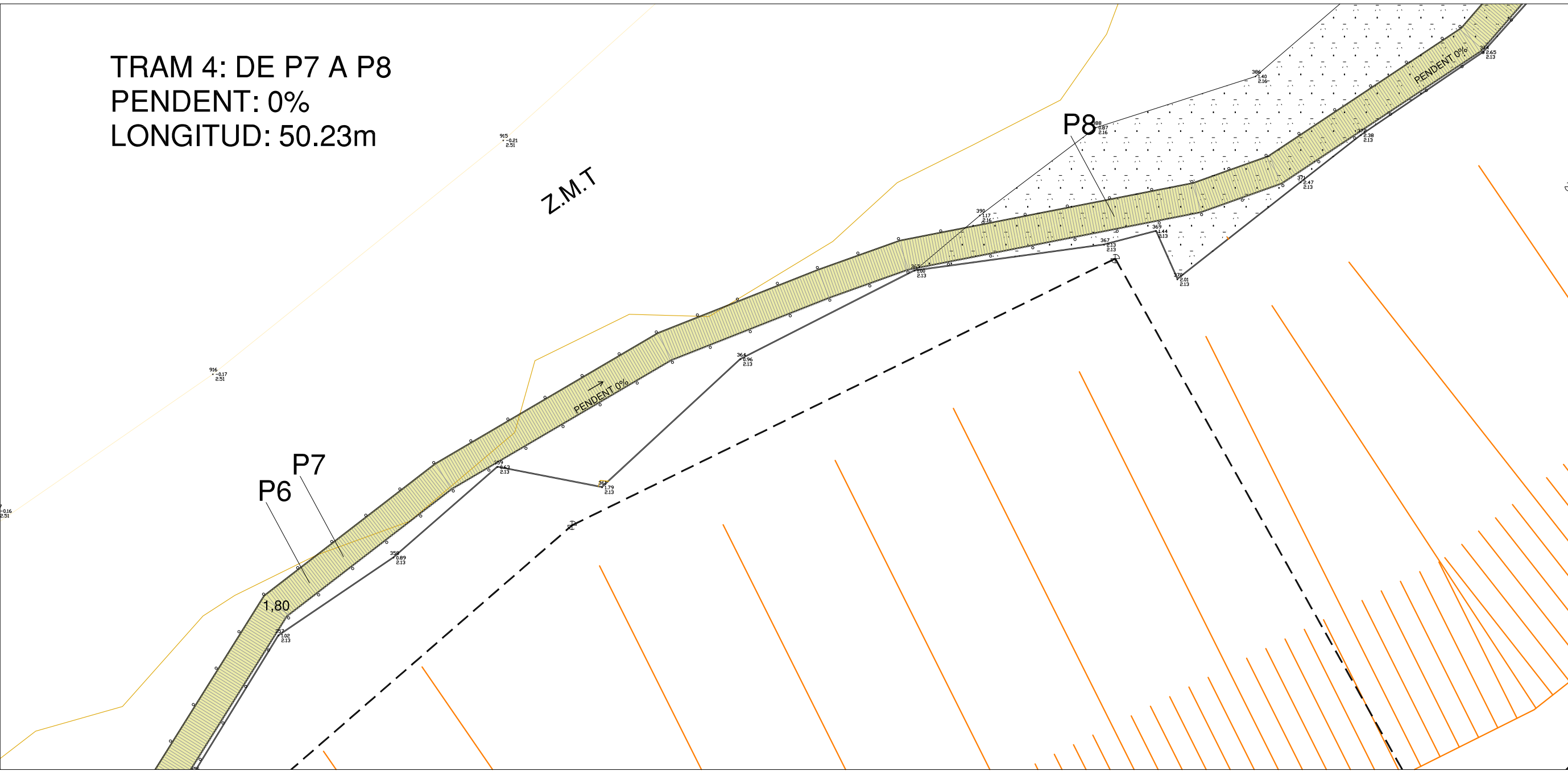
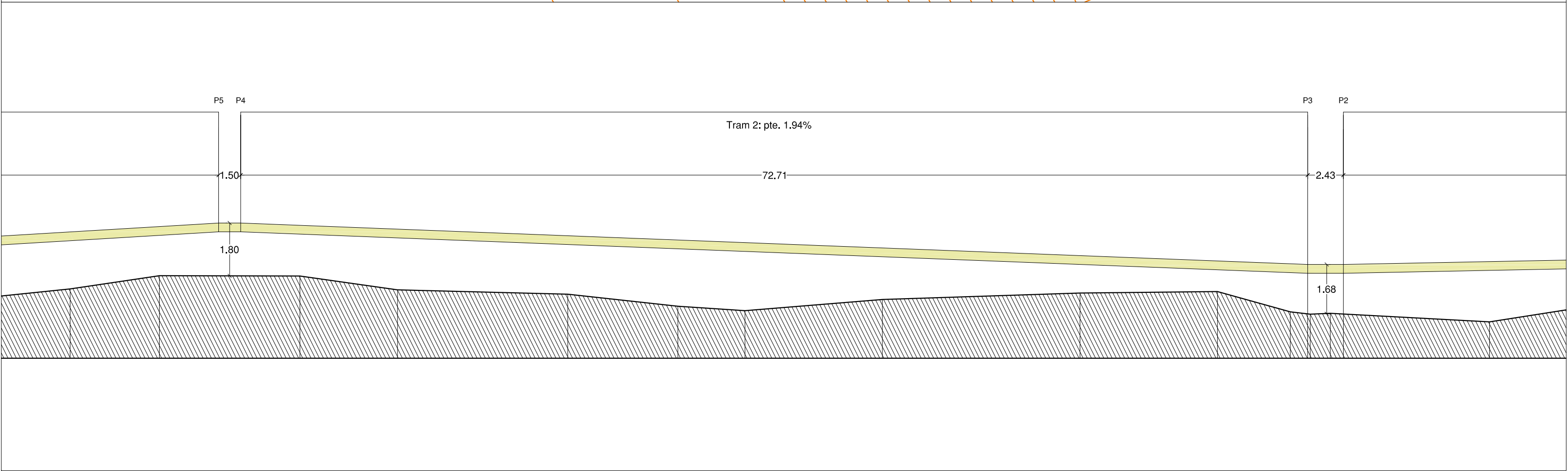
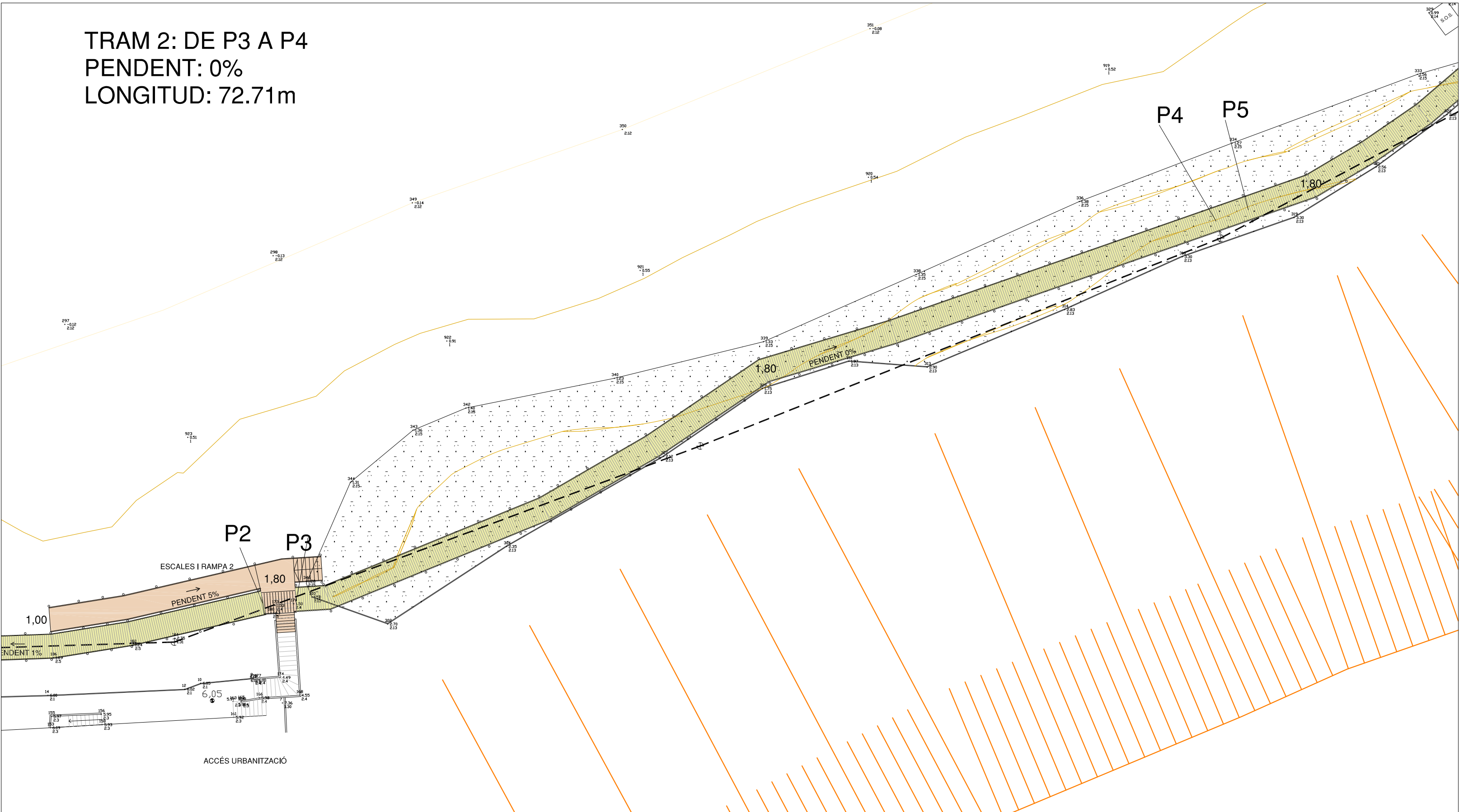
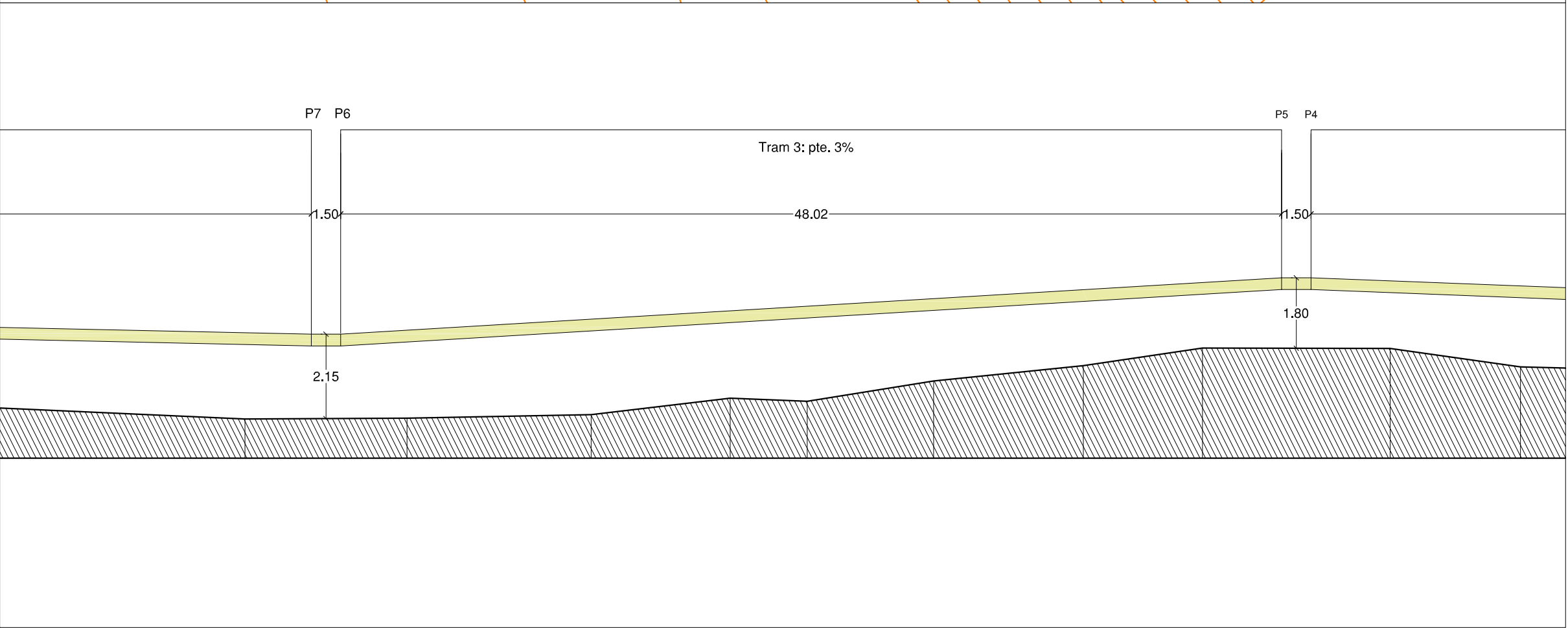
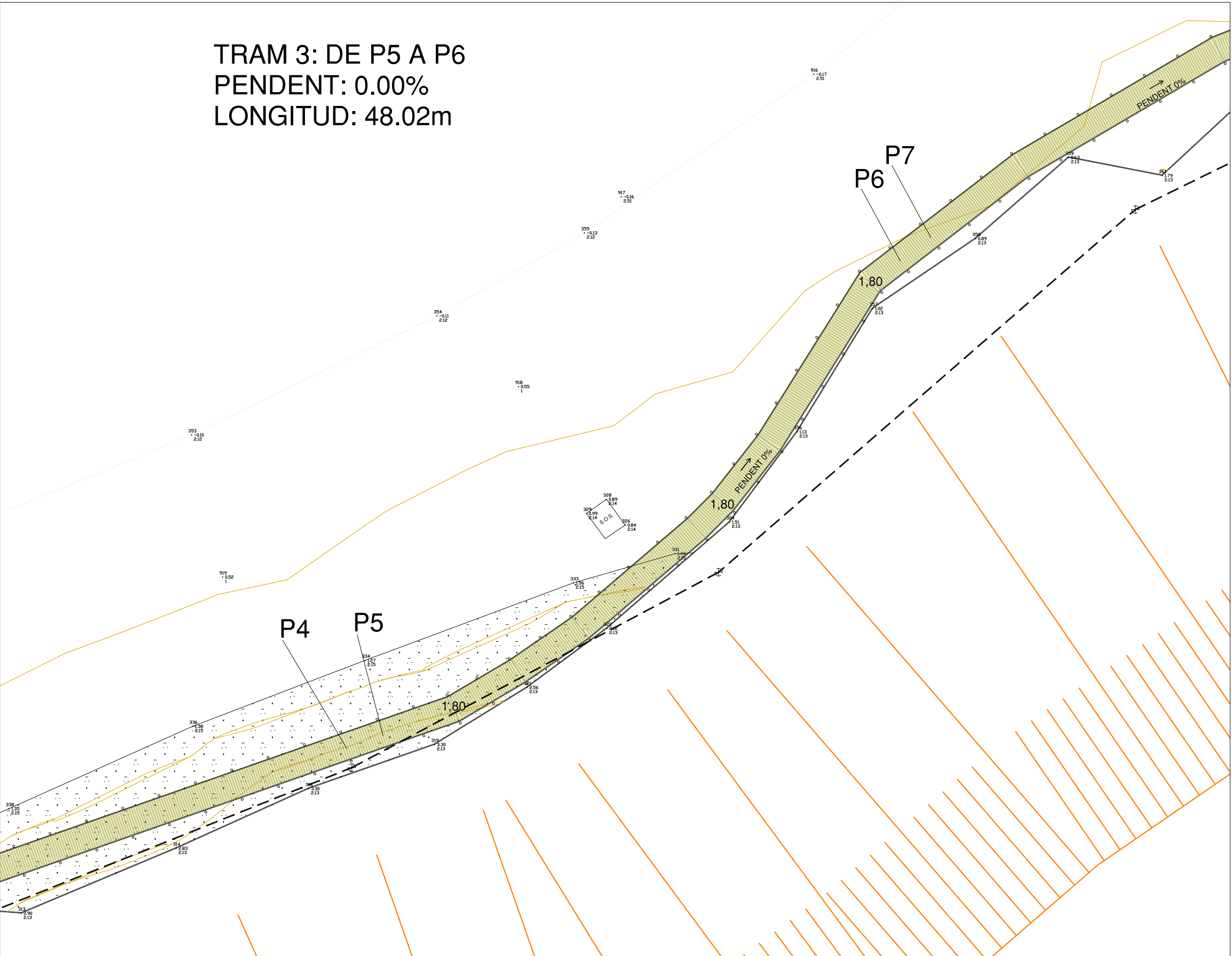
PROJECTE DE MILLORES D'URBANITZACIÓ A LA PLATJA DE L'ARENAL D'EN CASTELL
PASSAREL.LES PERIMETRAIS PER L'ACCESSIBILITAT
A TOTA LA PLATJA PER A GENT AMB MOBILITAT REDUÏDA

PLÀNOL 1	PROMOTOR	ARQUITECTE
SITUACIÓ I EMPLAÇAMENT		
ESCALA: 1:500	AJUNTAMENT D'ES MERCADAL	JOSEP M ^a . BAIXAS ARIAS

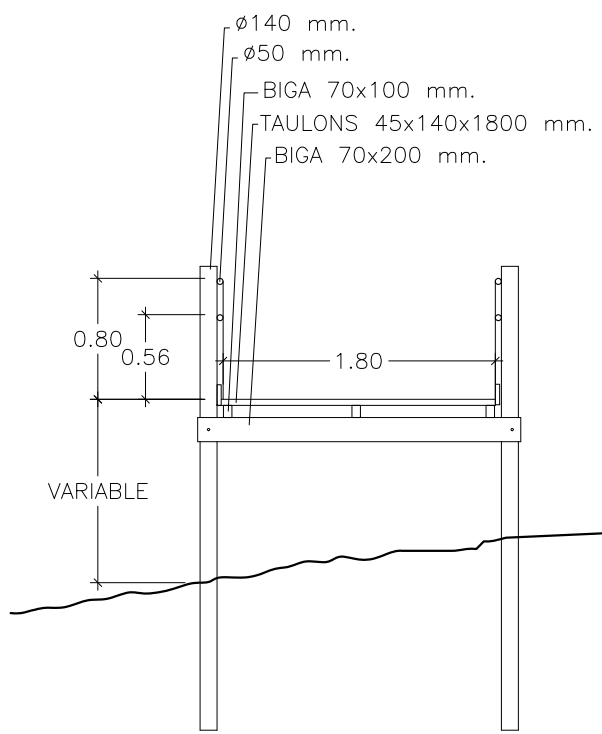
NOVEMBRE-2011



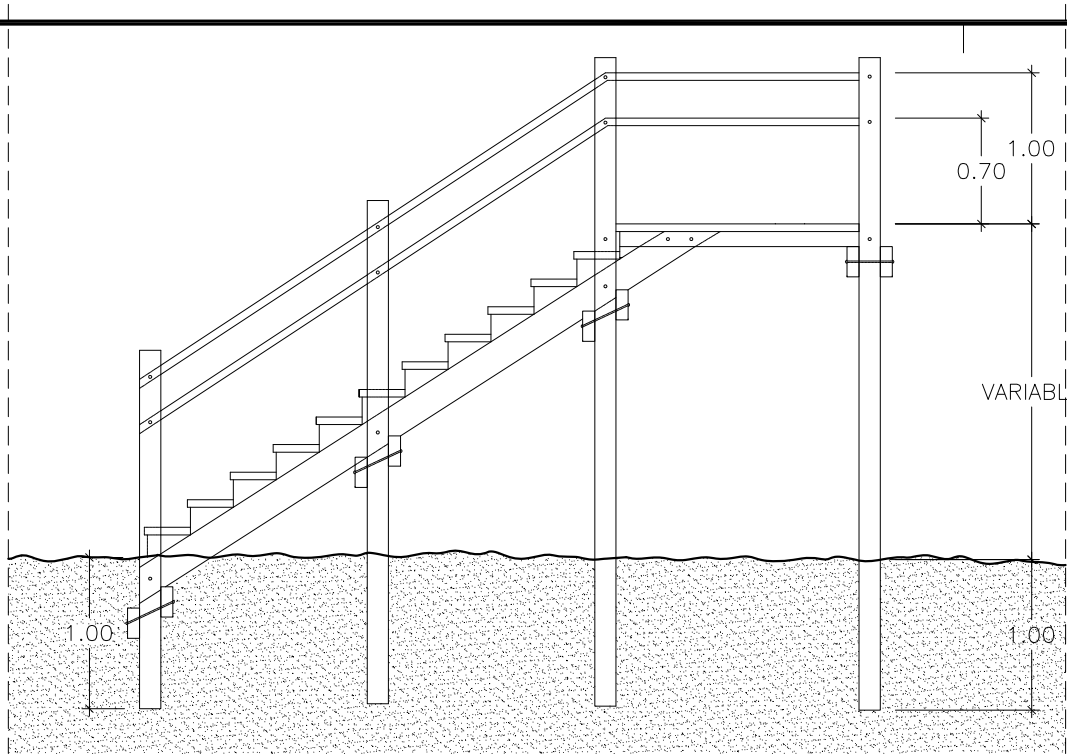
JOSEP Ma. BAIXAS ARIAS



- RAMPA GENERAL A TRAVÉS DE PLATJA
- RAMPES I ESCALES D'ACCÉS A PLATJA
- RAMPA DESDE ATURADA DE BUS A RAMPA GENERAL
- ZONA MARÍTIMO-TERRESTRE

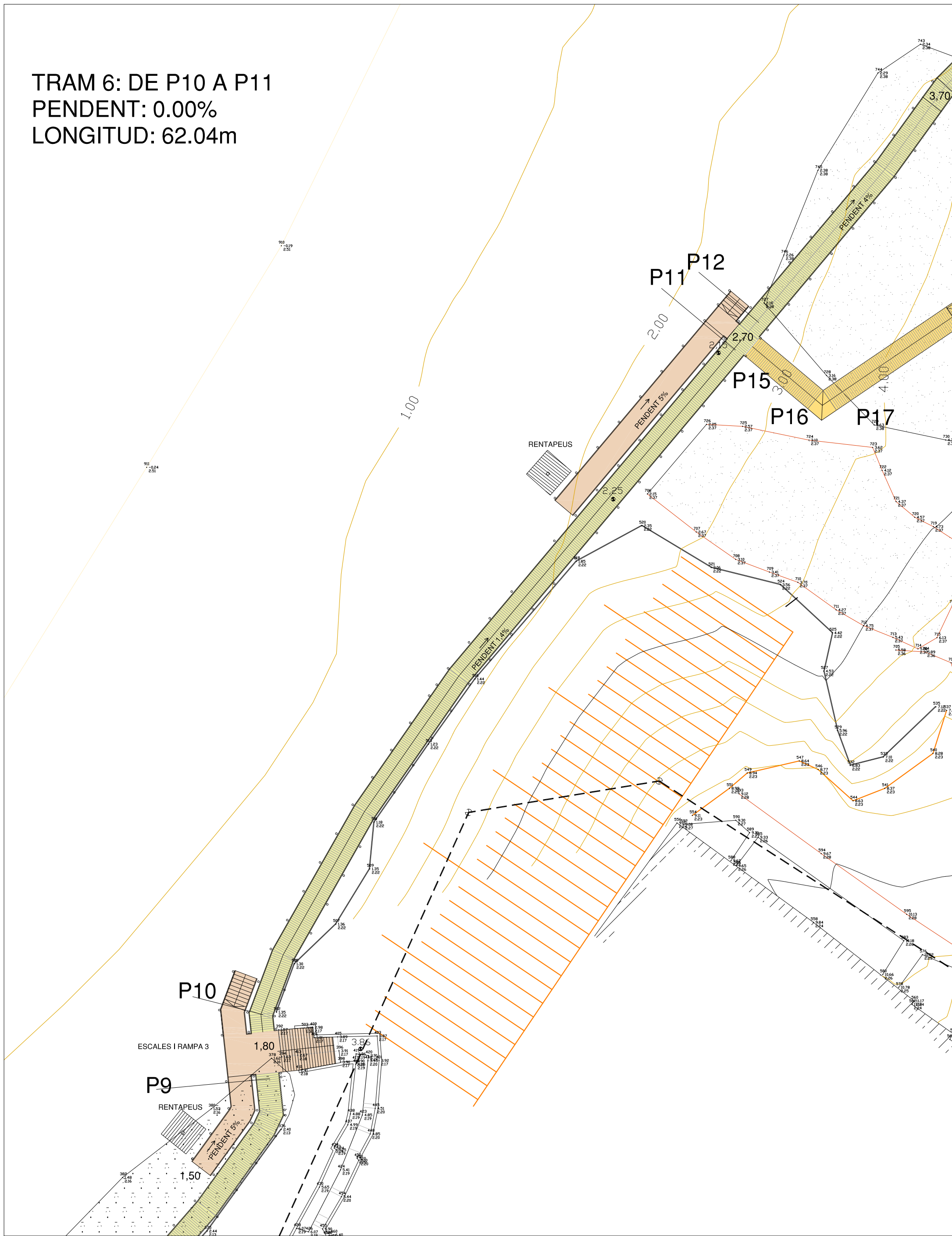


DETALL RAMPA
ESCALA 1:50

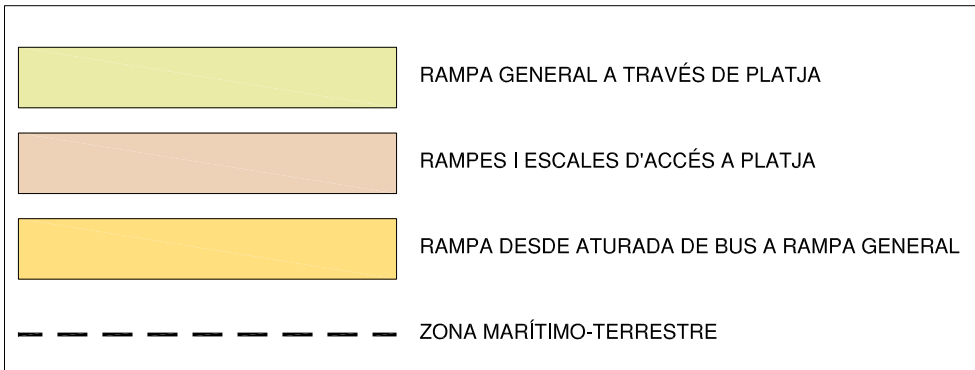
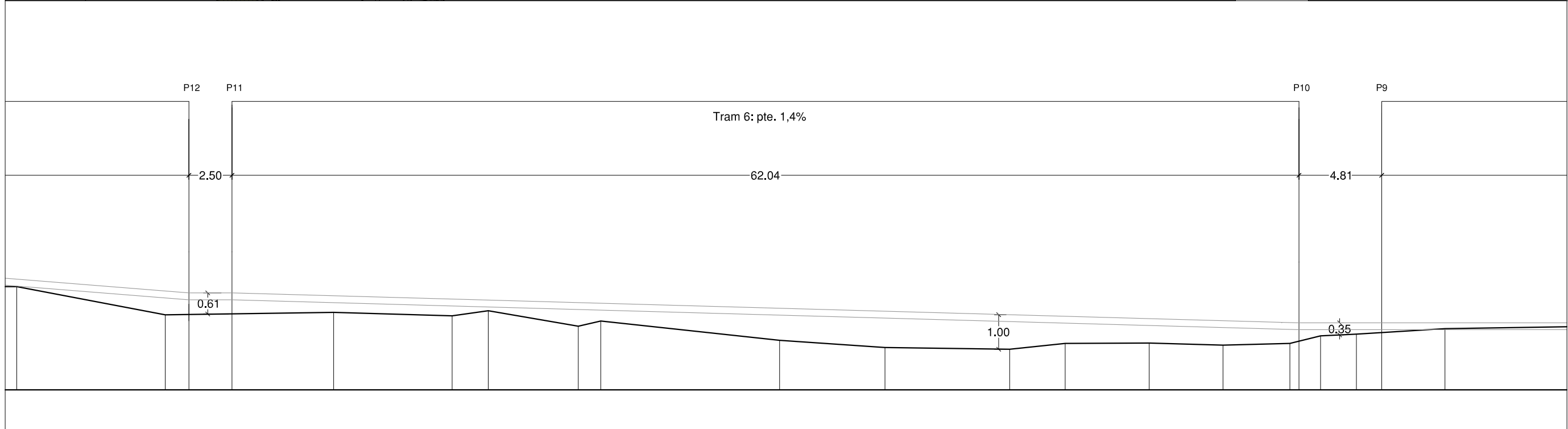
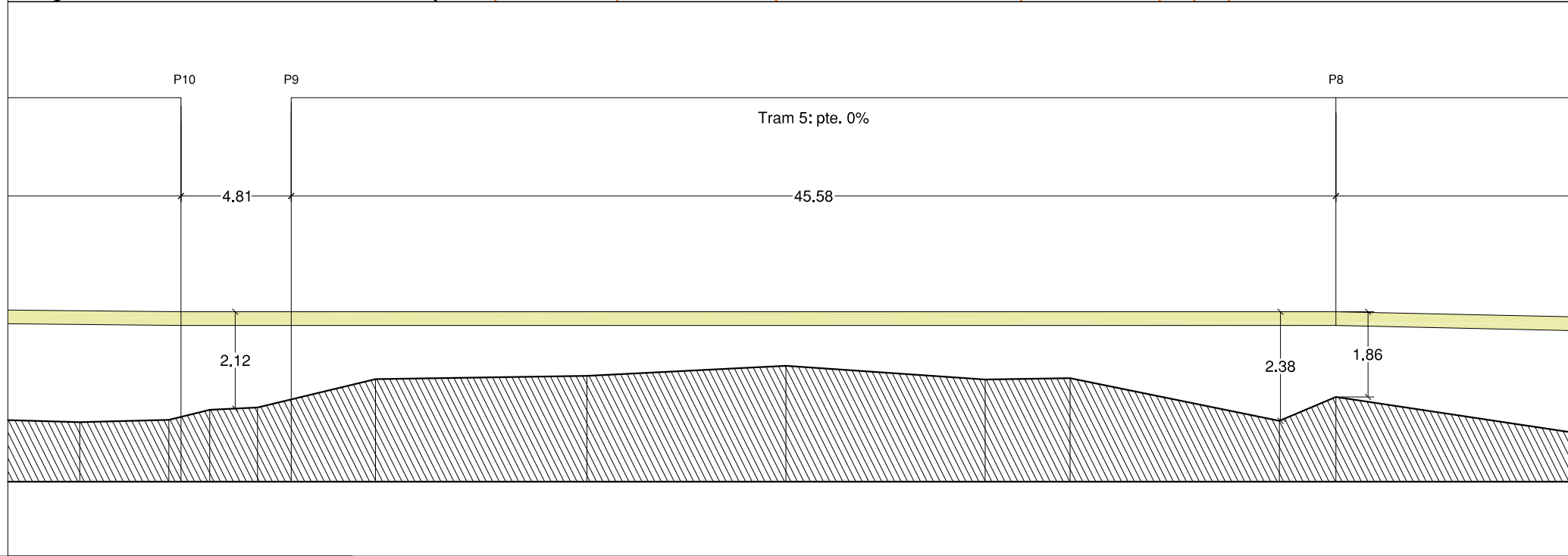
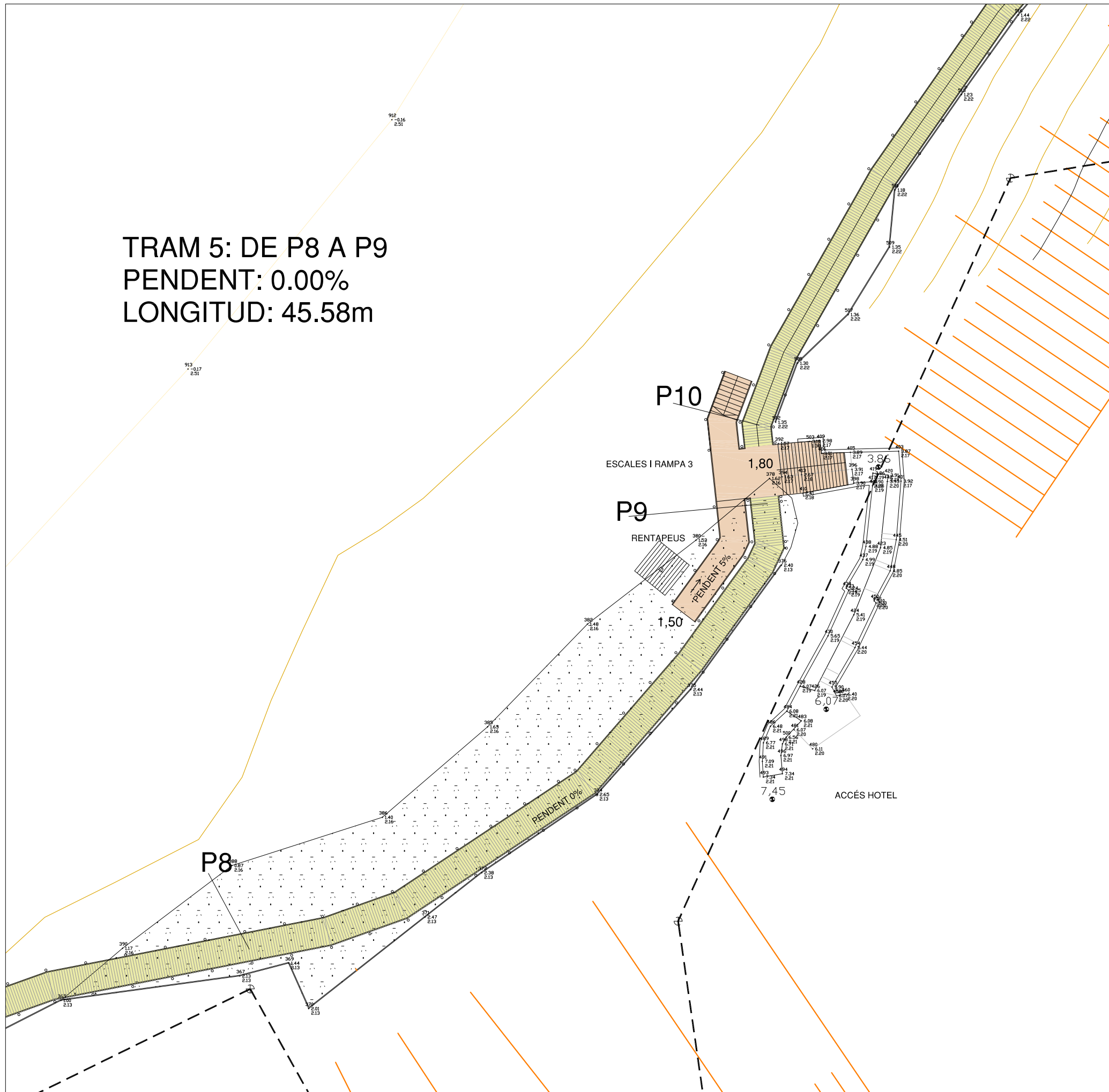


DETALL ESCALA
ESCALA 1:50

TRAM 6: DE P10 A P11
PENDENT: 0.00%
LONGITUD: 62.04m



TRAM 5: DE P8 A P9
PENDENT: 0.00%
LONGITUD: 45.58m



NOVEMBRE-2012

PROJECTE DE MILLORES D'URBANITZACIÓ A LA PLATJA DE L'ARENAL D'EN CASTELL
PASSAREL.LES PERIMETRALS PER L'ACCESSIBILITAT
A TOTA LA PLATJA PER A GENT AMB MOBILITAT REDUÏDA

PLÀNOL 4

TRAM 5 / TRAM 6

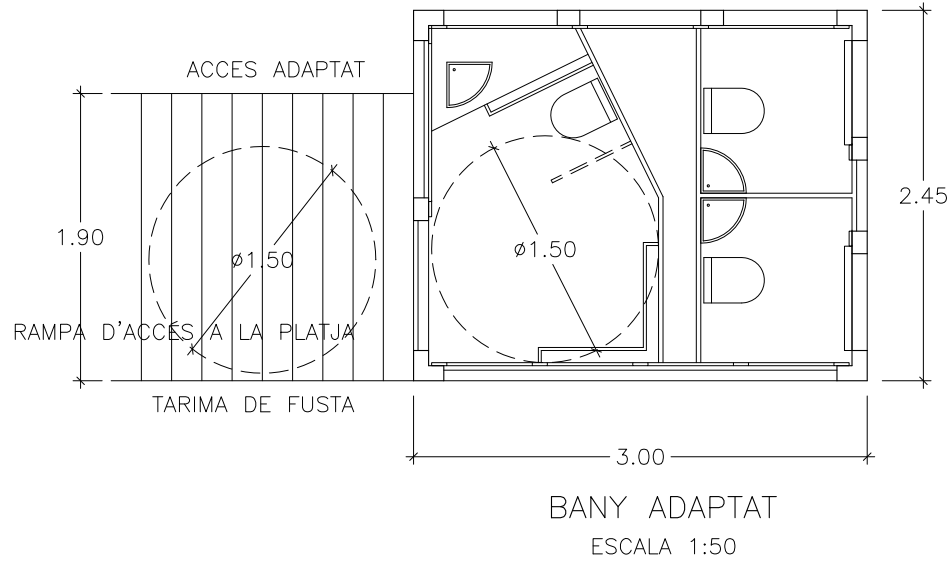
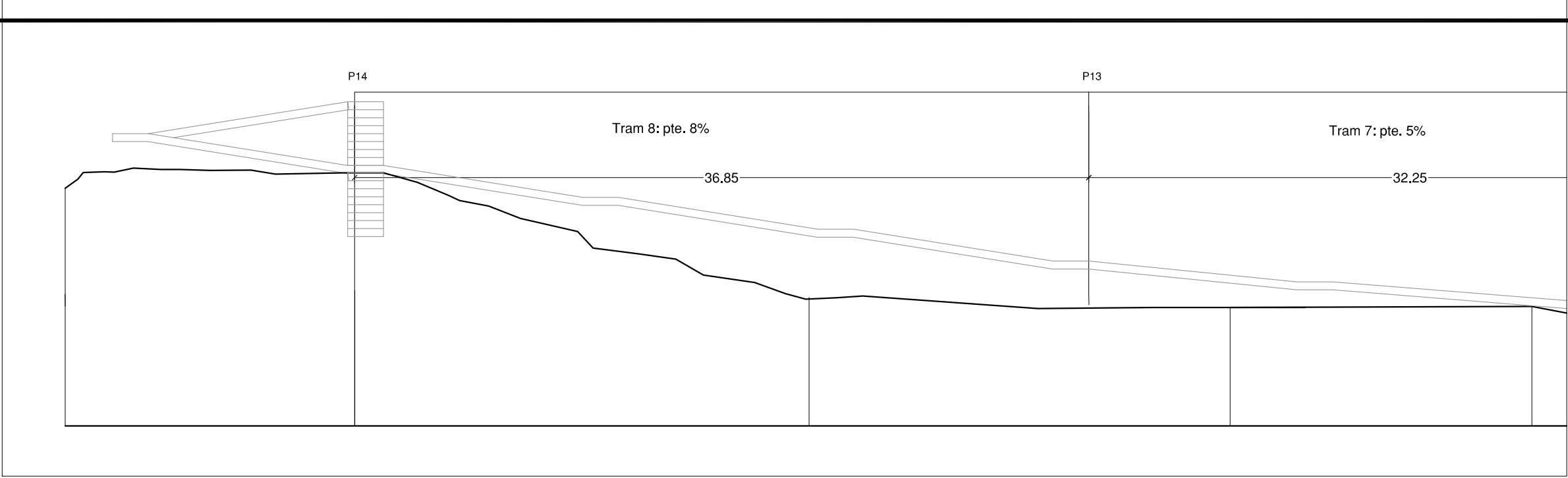
ESCALA: 1:250

PROMOTOR

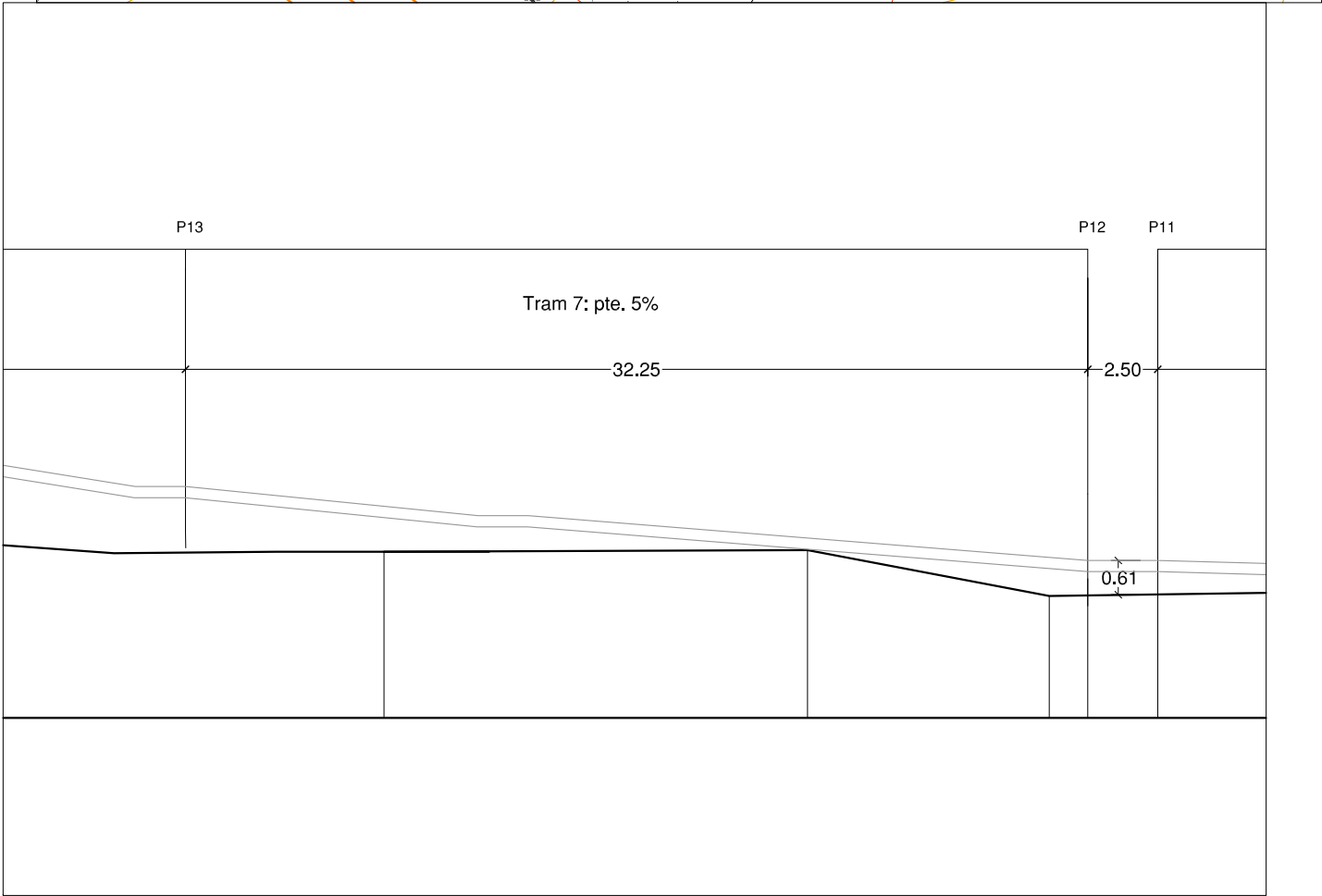
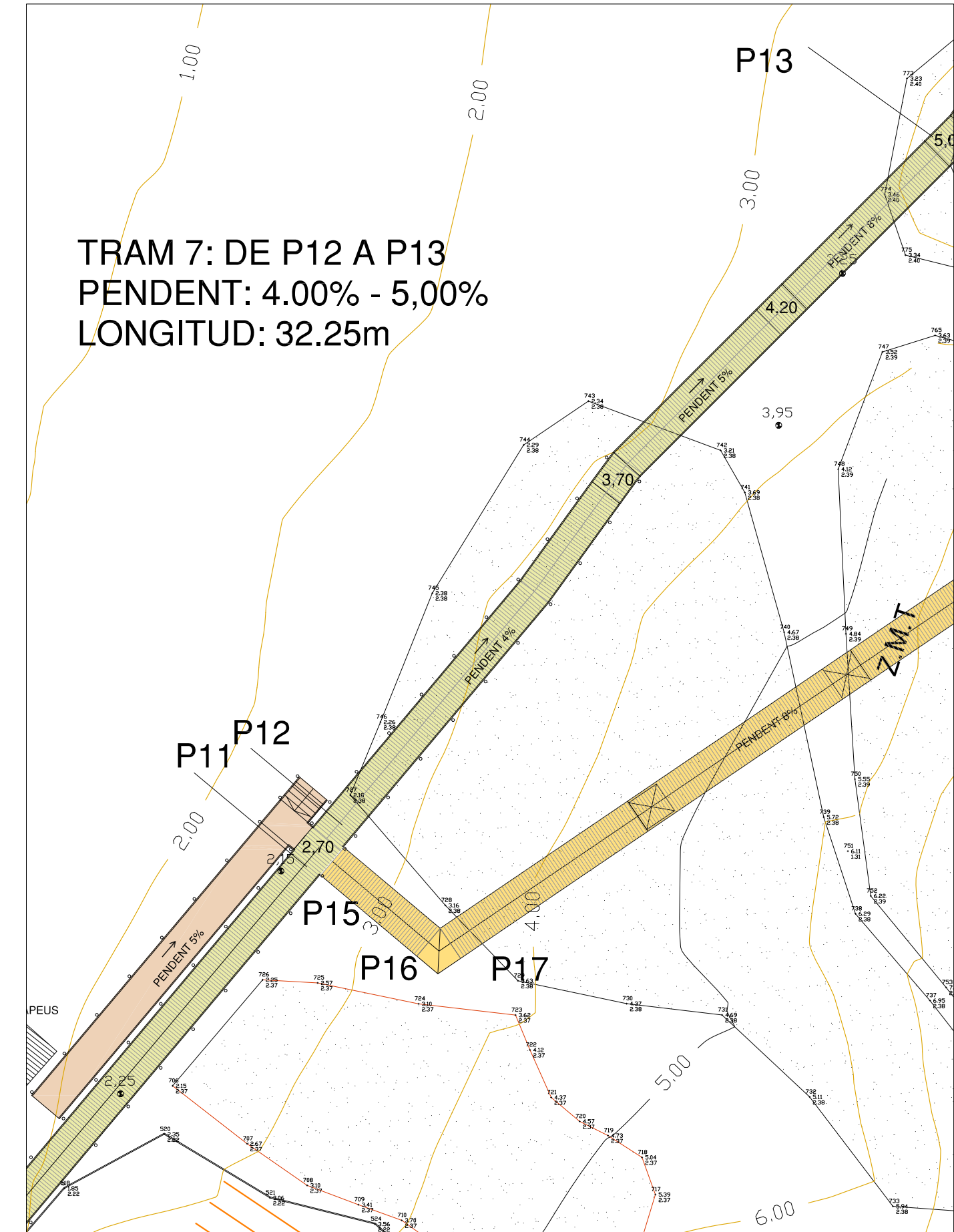
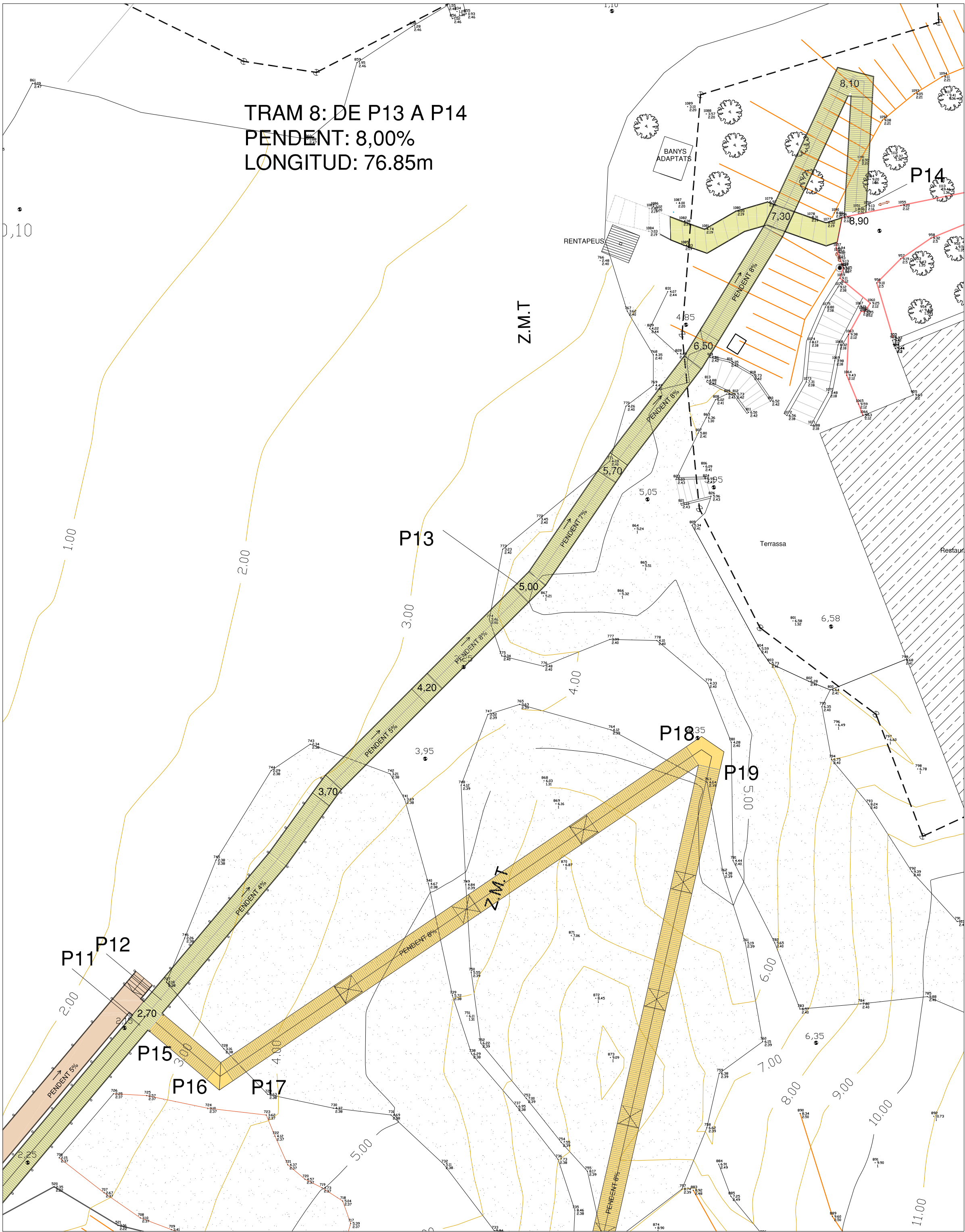
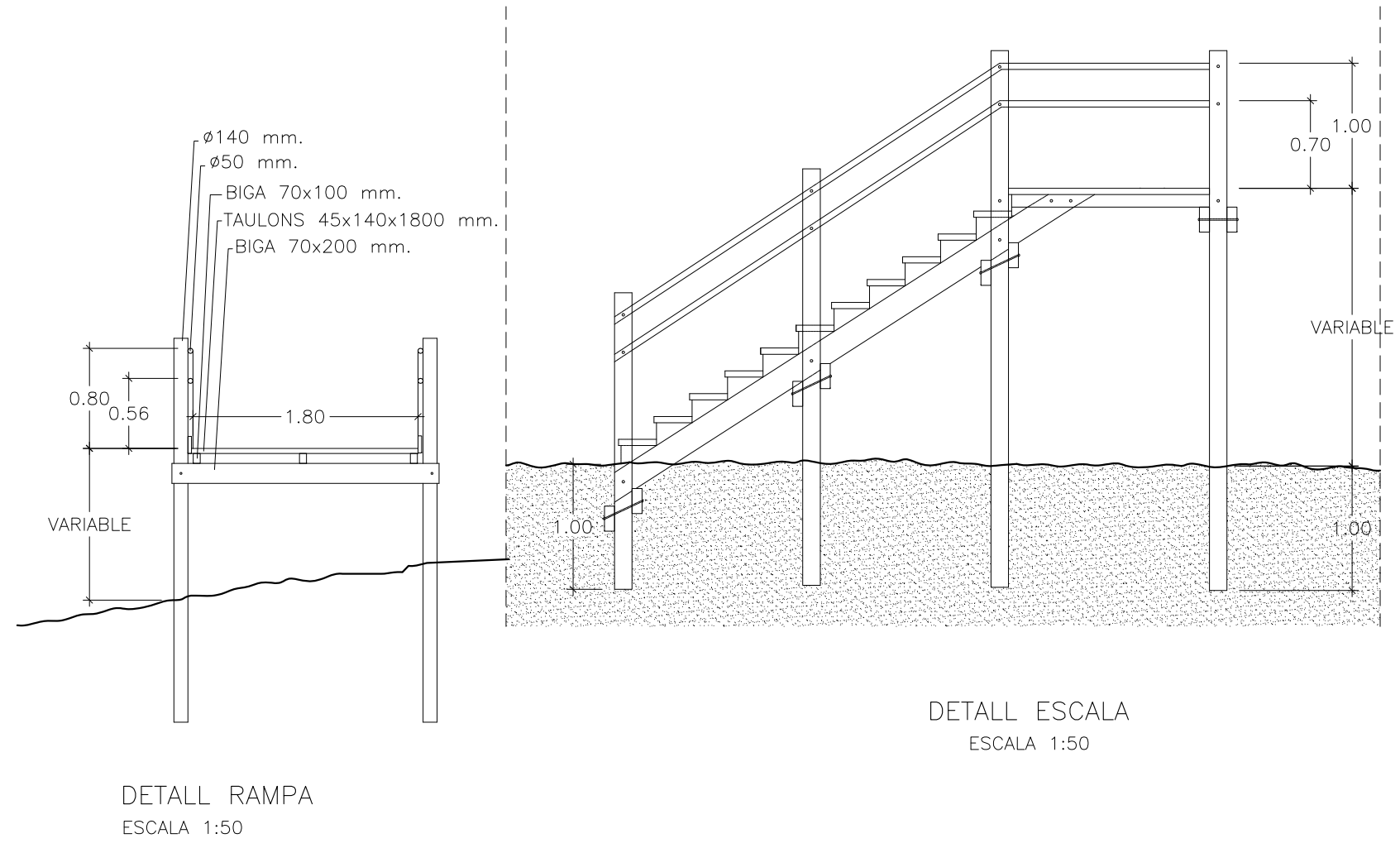
AJUNTAMENT D'ES. MERCADAL

ARQUITECTO

JOSEP Ma. BAIXAS ARIAS



- RAMPÀ GENERAL A TRAVÉS DE PLATJA
- RAMPES I ESCALES D'ACCÉS A PLATJA
- RAMPÀ DESDE ATURADA DE BUS A RAMPÀ GENERAL
- ZONA MARÍTIMO-TERRESTRE

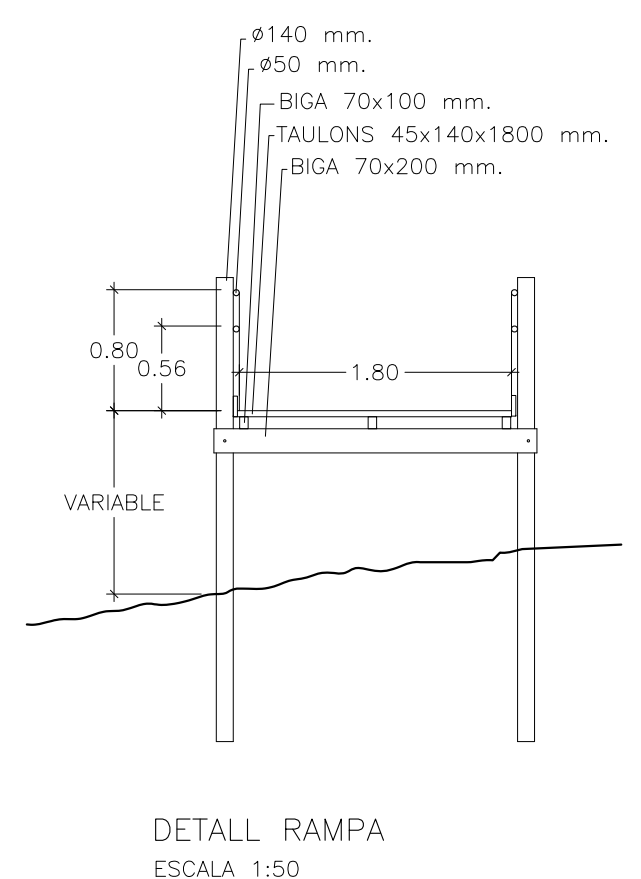
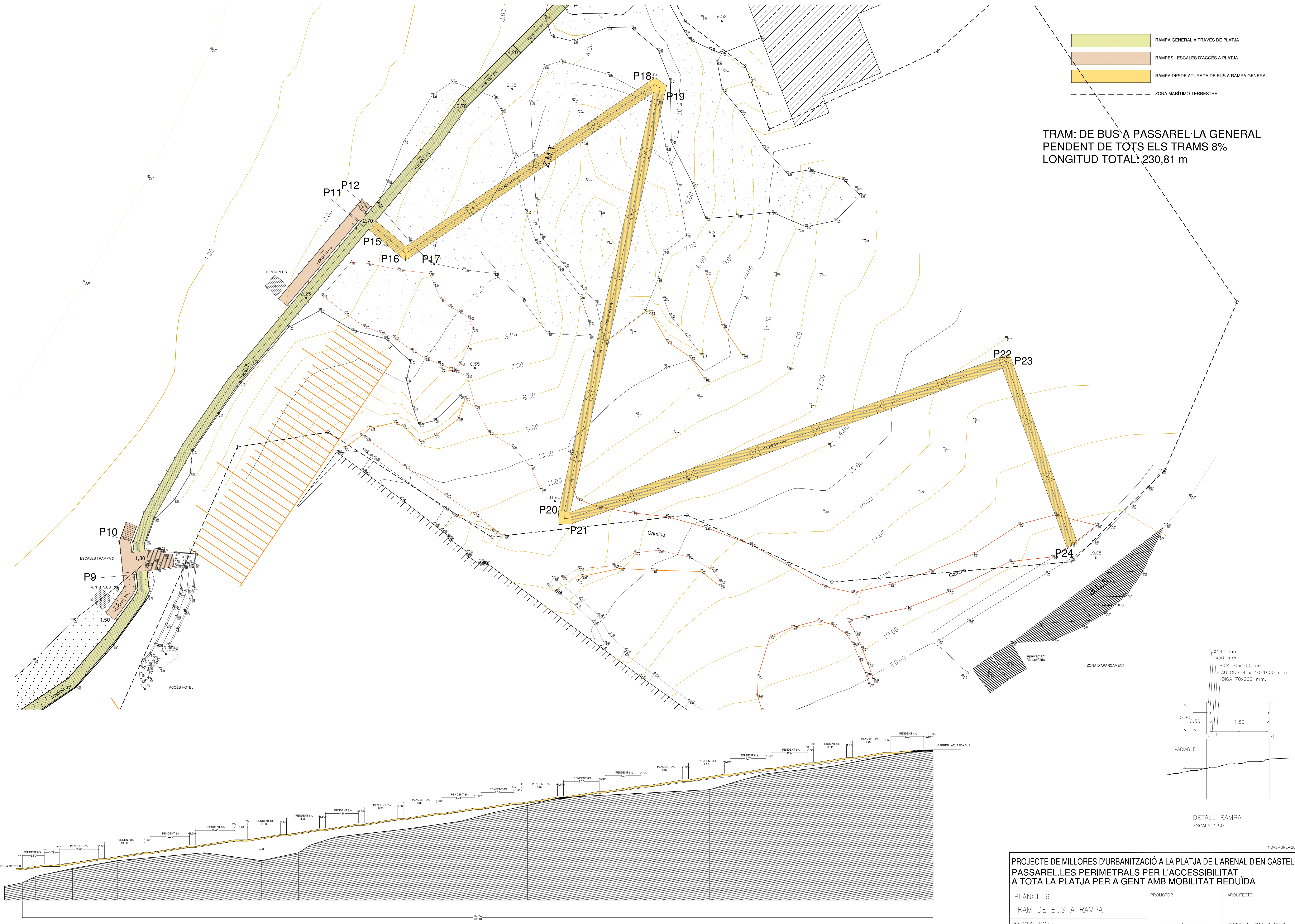


PROJECTE DE MILLORES D'URBANITZACIÓ A LA PLATJA DE L'ARENAL D'EN CASTELL
PASSAREL·LES PERIMETRALS PER L'ACCESSIBILITAT
A TOTA LA PLATJA PER A GENT AMB MOBILITAT REDUÏDA

PLÀNOL 5	PROMOTOR	ARQUITECTO
TRAM 7 / TRAM 8	AJUNTAMENT D'ES MERCADAL	JOSEP M. BAIXAS ARIAS
ESCALA: 1:250		

- RAMPA GENERAL A TRAVÉS DE PLATJA
- RAMPES I ESCALES D'ACCÉS A PLATJA
- RAMPA DESDE ATURADA DE BUS A RAMPA GENERAL
- ZONA MARÍTIMO-TERRESTRE

TRAM: DE BUS A PASSAREL·LA GENERAL
PENDENT DE TOTS ELS TRAMS 8%
LONGITUD TOTAL: 230,81 m



PROJECTE DE MILLORS D'URBANITZACIÓ A LA PLATJA DE L'ARENAL D'EN CASTELL PASSAREL·LES PERIMETRALS PER L'ACCESSIBILITAT A TOTA LA PLATJA PER A GENT AMB MOBILITAT REDUÏDA		
PLÀNOL 6	PROMOTOR	ARQUITECTO
TRAM DE BUS A RAMPA	AJUNTAMENT D'ES MERCADAL	JOSEP M ^a . BAIXAS ARIAS
ESCALA: 1:250		